

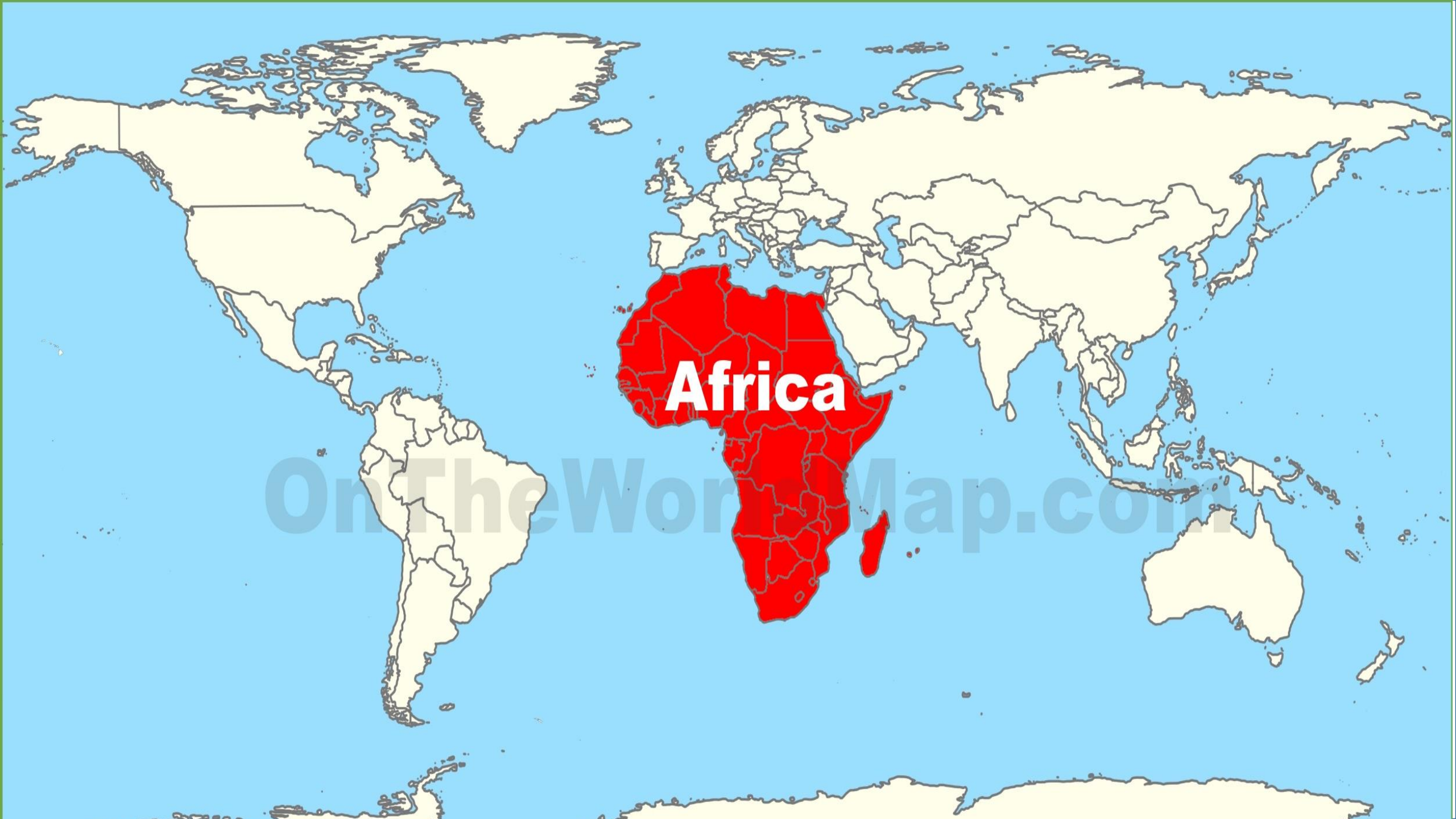


# अफ्रीका में यूरोपीय साम्राज्यवाद



**अंध महाद्वीप**

**यूरोपीय** लोगों को  
**अधिक** ज्ञान नहीं



**Africa**

OnTheWorldMap.com

**प.** अरबसागर एवं  
**हिन्द महासागर**  
**प.** - अंधमहासागर,  
**उ.** मध्यसागर एवं  
**यूरोप महाद्वीप**,  
**द.** **दक्षिणमहासागर**



पर्व में  
स्वेजनहर इसे **एशिया** से,  
उत्तर में जिब्राल्टर  
जलडमरूमध्य, इसे **यूरोप** से  
अलग करता है

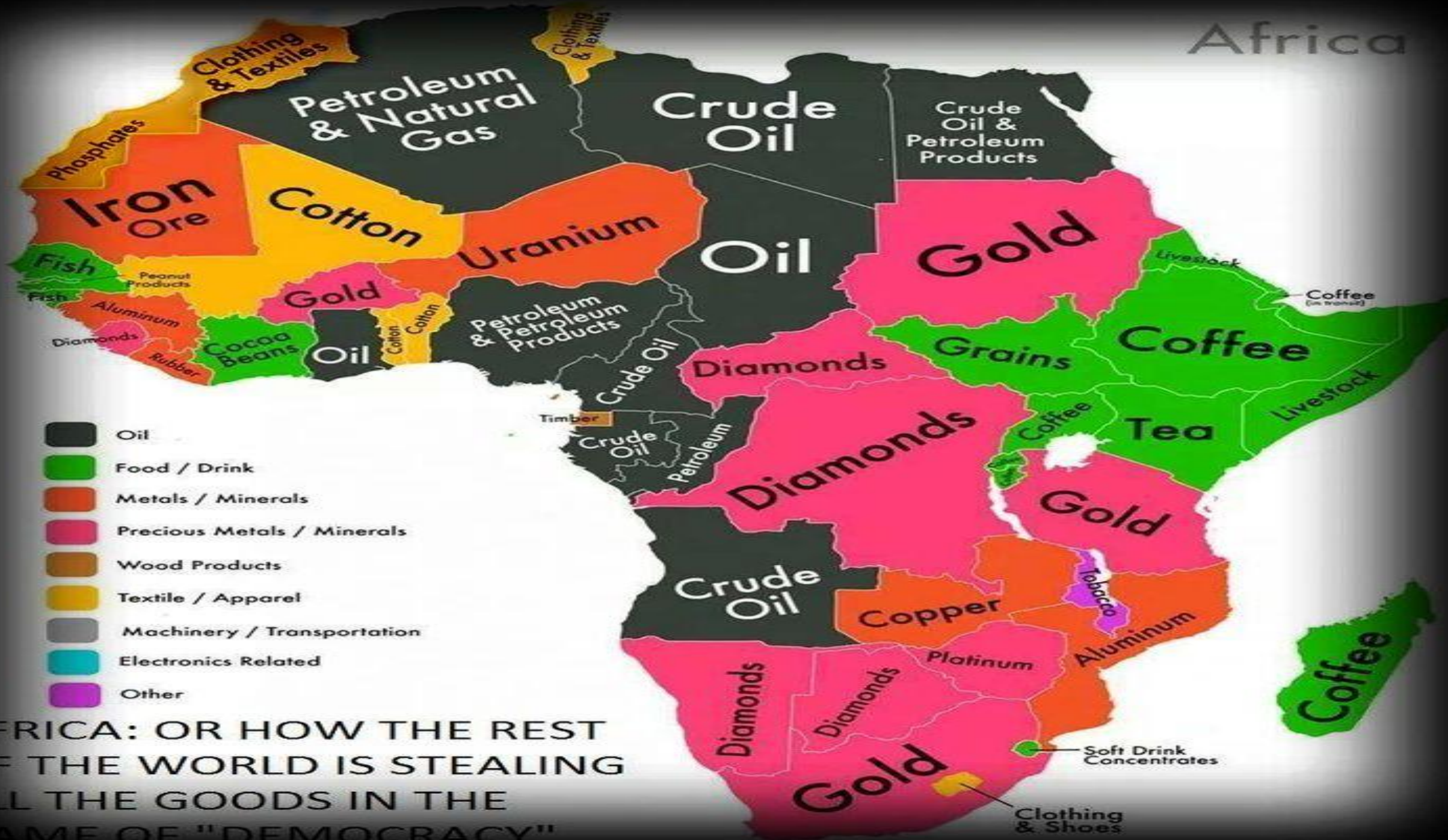
भाषा: एफ्रो-एशियाई, नील-  
सहारन, नाइजर-कांगो,  
खसारीन, अंग्रेजी, फ्रेंच,  
मगासन, अरबी, पुर्तगाली

**अफ्रीका में यूरोपीय  
प्रतिस्पर्धा के कारण**



प्राकृतिक  
स्रोत

# Africa



AFRICA: OR HOW THE REST OF THE WORLD IS STEALING ALL THE GOODS IN THE NAME OF "DEMOCRACY"

**हीरे और सोने की खानें**

**द. अफ्रीका सोने के लिए**

**प्रसिद्ध**



**500 TONS**



MINING AFRICA





**दास**

काले रंग के लोग (हब्शी)


लोगों को दास बना कर

स्पेन, अमेरिका और

इंग्लैंड लाना

कारखानों, कोयला  
खदानों, रैलवे निर्माण,  
खेतों (कपास उत्पादन)  
में काम करवाना

# धर्म प्रसार





मनरो  
ॐ  
सिद्धांत

19 वीं शताब्दी- थाॅमस

मनरो द्वारा यूरोपीय

देशों पर मनरो सिद्धांत

लागू

यूरोपीय देश अमेरिकी  
महाद्वीपों में हस्तक्षेप नहीं  
करेंगे

यूरोपीय देश अफ्रीका की  
ओर आए

औपनिवेशिक

दौड़

ज्यादा से ज्यादा  
उपनिवेश स्थापित करना  
और स्रोतों का दोहन  
करना

1876: ब्रुसेल्स सम्मेलन

बेल्जियम के राजा

लियोपोल्ड द्वारा कांगो में

अपने राज्य की घोषणा

की

1884 बर्लिन

सम्मेलन

जर्मनी, इंग्लैंड, फ़्रांस और  
बेल्जियम


अफ्रीका में सीमा संबंधी

विवादों के निपटारे के लिए

प्रयत्न



**अफ्रीका** को शांतिपूर्ण  
तरीका से बांटा गया  
**90 प्रतिशत** भूमि पर  
विदेशी आधिपत्य



THE  
MAD SCRAMBLE  
FOR AFRICA

इंजिन

**केप ऑफ गुड होप,**

**रोदेशिया, मिस्त्र, सडान,**

**सोमालीलैंड, नाईजीरिया,**

**जाम्बया, गोल्डकोस्ट**

1798

के बाद

मिस्र

को

जीता



**1652 केष कालोनी**

**केष कालोनी में डच**

**(बोअर) लोग**

**1815:** अंग्रेजों द्वारा  
केप कालोनी में बसना  
शुरू व बोअर लोगों से  
संघर्ष आरंभ





बोअर का कॅप कालोनी  
से ऑरेंज फ्री स्टेट,  
ट्रांसवाल, नेटाल प्रस्थान

**1894- सेंसिल रोड्स**

**द्वारा द. अफ्रीका के बड़े**

**भाग पर अधिकार**

**रोडेशिया नाम दिया**



**ZAIRE**

**TANZANIA**

**ANGOLA**

**MW**

**ZAMBIA**

**MOZAMBIQUE**

**RHODESIA**

**S.W. AFRICA  
(SOUTH AFRICA)**

**BOTSWANA**

**SOUTH AFRICA**

**SW**

1906-07 टांसवाल,  
ऑरेंज फ्री स्टेट, नेटाल  
को मिलाकर द. अफ्रीकी  
संघ की स्थापना हुई



♦  
**फ्रांस**  
♦

1847: अल्जीरिया

1881: ट्युनीशिया

1904: मोरक्को का कुछ  
क्षेत्र हासिल किया



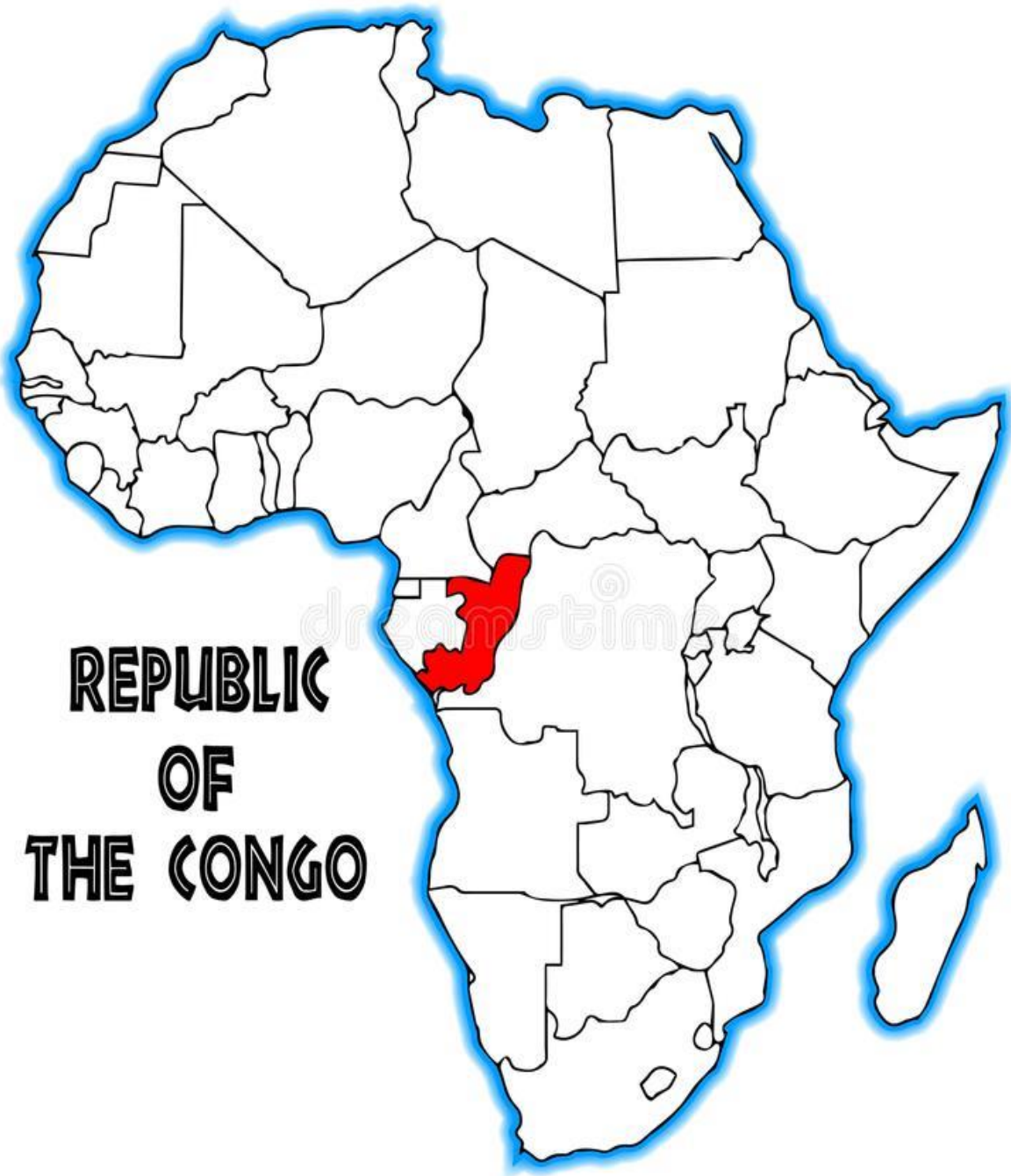
**ALGERIA**



**TUNISIA**



**1904:** घाना, आईवरी  
कोस्ट, फ्रेंच कांगो,  
सहारा, द. अफ्रीका के  
कुछ भाग



**REPUBLIC  
OF  
THE CONGO**



**IVORY COAST**



**GHANA**



Download from  
**Dreamstime.com**

This watermarked comp image is for previewing purposes only.



ID 112725582



Alancotton | Dreams

जर्मनी

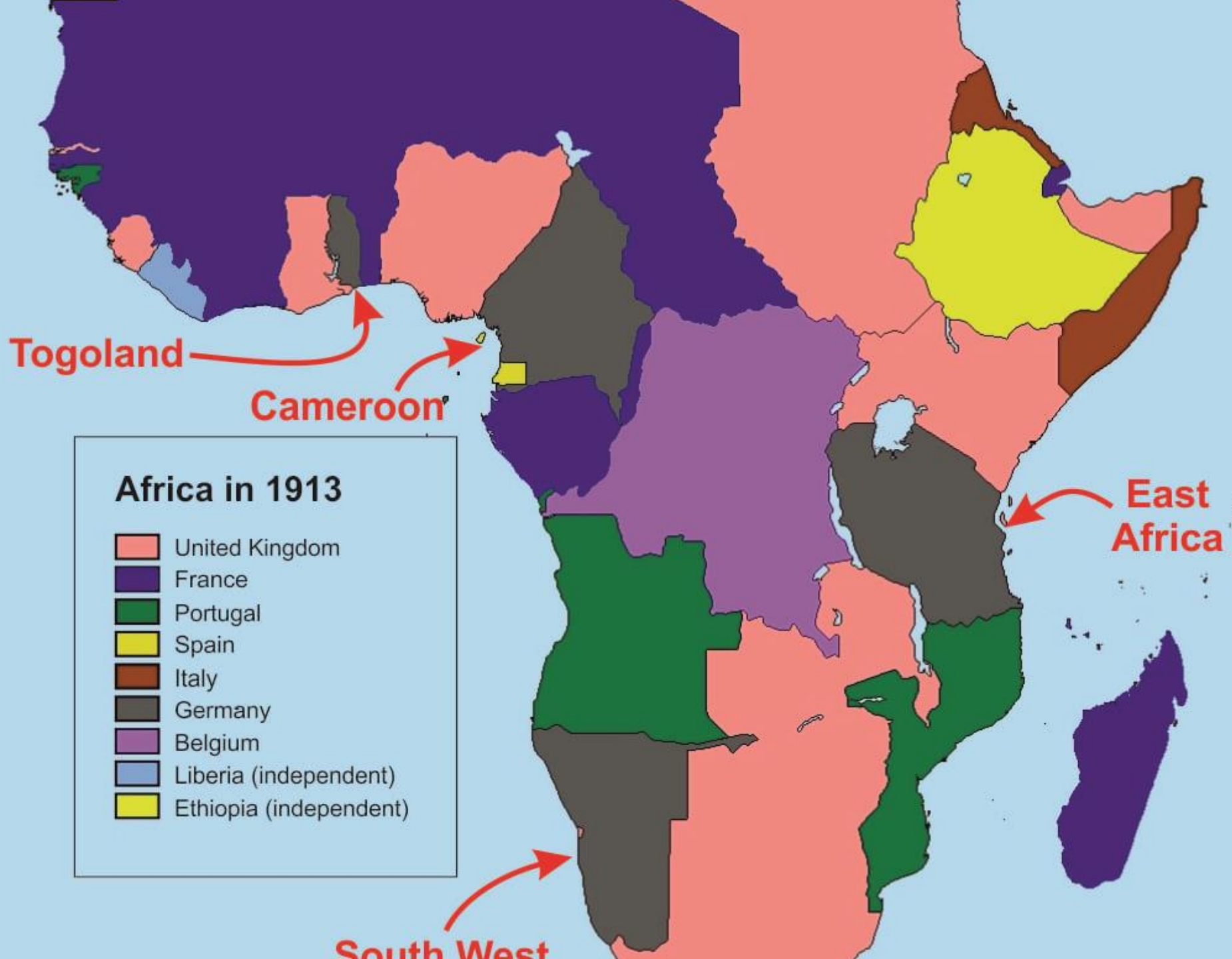
**1870-90** बिस्मार्क  
जर्मनी का चांसलर  
अफ्रीका में उपनिवेश  
बसाने का प्रयत्न

**औद्योगिक विकास के लिए**  
**सोने और अन्य खनिजों की**

**जरूरत**

**जर्मनी की बढ़ती जनसंख्या**  
**को बसाना**

टोंगा लैंड, केमरोन्, पूर्वी  
अफ्रीका, द.-प. अफ्रीका  
के क्षेत्र प्राप्त





रूपेण

**1908** अफ्रीका के द.-प.

समुद्र तट (जिब्राल्ट  
द्वीप) के क्षेत्र पर  
आधिकार



Atlantic Ocean

FRANCE

PORTUGAL

SPAIN

**Gibraltar**

Strait of Gibraltar

Mediterranean Sea

AFRICA

इस ली

1883 लाल सागर के  
प्रदेश इरिट्रिया व पूर्वी  
सोमालीलैंड के कुछ भाग  
हथियाए





Sudan

Red

Saudi  
Arabia

Eritrea

Jaza'ir  
Farasan

Dahlak  
Archipelago

Yemen

Sea

18°  
16°  
14°

40°

42°

0 150 km  
0 100 mi

Tekeze  
R.

Ethiopia

Djibouti

©1997 MAGELLAN Geographix<sup>SM</sup>  
(805) 685-3100 www.maps.com





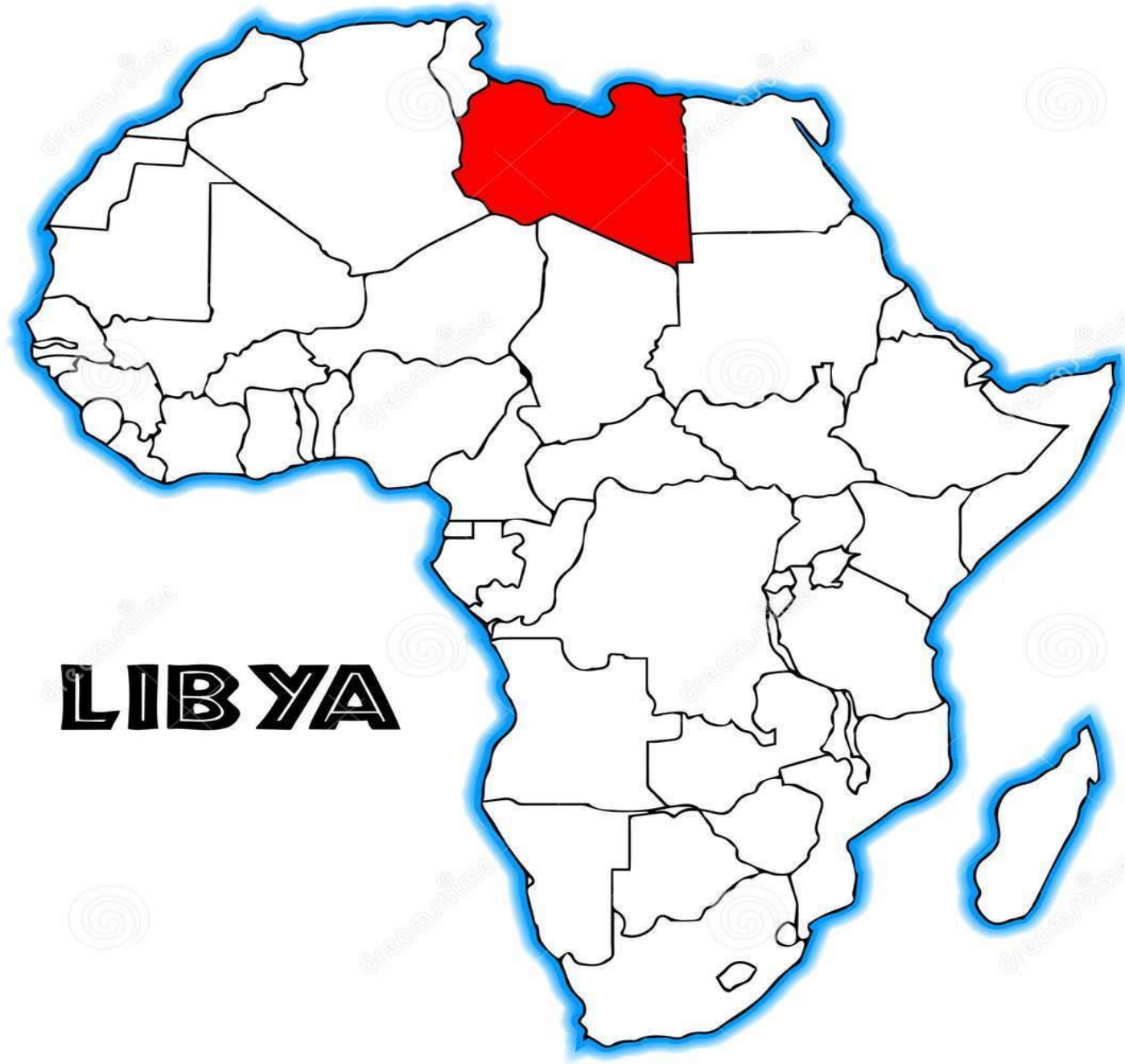
अबीसीनिया पर हमला

इंग्लैंड और फ़्रांस द्वारा  
विरोध

अदोवा के युद्ध में  
पराजित



**त्रिपोली** और आस-पास  
के क्षेत्रों पर अधिकार  
इसे **लीबिया** नाम दिया



**LIBYA**



Download from  
**Dreamstime.com**

This watermarked comp image is for previewing purposes only.



112725636



Alancotton | Dreamstime.com

पुनर्गाल

अंगोला और  
पूर्वी अफ्रीका  
(मोजाम्बिक) पर  
आधिपत्य

**ANGOLA**



**MOZAMBIQUE**

